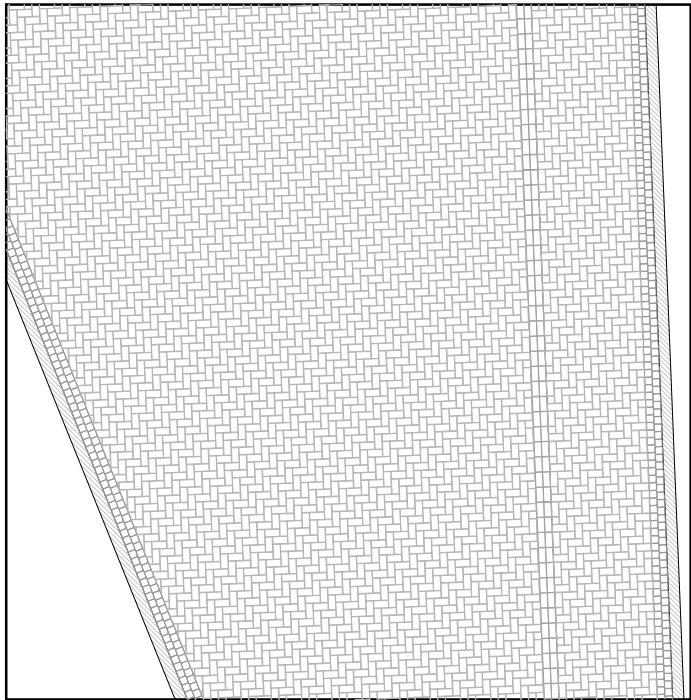


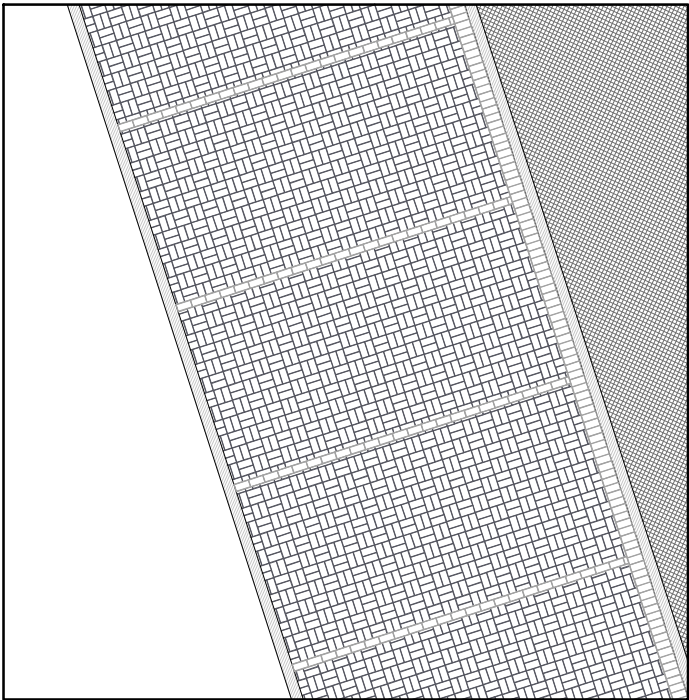
KOLORYSTYKA  
skala 1:500




SCHEMAT UŁOŻENIA NAWIERZCHNI  
szczegół A  
skala 1:100



SCHEMAT UŁOŻENIA NAWIERZCHNI  
szczegół B  
skala 1:100



SCHEMAT UŁOŻENIA NAWIERZCHNI  
szczegół C  
skala 1:100



LEGENDA:

- jezdnia manewrowa, plac, zjazdy:  
kostka bruk. bet. – prostokąt 20x10  
– gr. 8cm  
kolor: szary
- miejsca postojowe  
kostka bruk. bet. – prostokąt 20x10  
– gr. 8cm  
kolor: grafitowy
- kostka bruk. granitowa – gr. 8cm  
kolor: szary
- krawężnik bet. 15x30  
kolor: szary
- chodniki:  
kostka bruk. bet. – prostokąt 20x10  
– gr. 8cm  
kolor: szary
- jezdnia drogi gminnej;  
 nawierzchnia asfaltowa

INWESTOR: <b>GMINA ANDRYCHÓW</b> <b>RYNEK 15, 34-120 ANDRYCHÓW</b>				
TEMAT: <b>PROJEKT BUDOWLANY</b>			PROJEKTOWAŁ: mgr inż. KAZIMIERZ CIOCHOŃ Nr upr. 28/92 B-B SPECJ. KONSTR.-INŻ. w zakresie dróg	PODPIS:
BUDOWA PARKINGU WRAZ Z PRZYŁĄCZEM KANALIZACJI DESZCZOWEJ I OŚWIETLENIEM NA DZ. NR 23, 9, 8/4, 8/6, 8/3, 3413/5 W M. INWAŁD, GM. ANDRYCHÓW W RAMACH ZADANIA PN. "BUDOWA PARKINGU PRZY KOŚCIELE W INWAŁDZIE"			SPRAWDZIŁ: mgr inż. HENRYK FARON Nr upr. 2/79 B-B/2768 specj. konstr. - inżynierska w zakresie dróg	
ADRES INWESTYCJI: DZ. NR 23, 9, 8/4, 8/6, 8/3, 3413/5 - OBRĘB EWIDENCYJNY: INWAŁD				
PRZEDMIOT RYSUNKU: <b>KOLORYSTYKA I SCHEMAT UŁOŻENIA NAWIERZCHNI</b>				
BRANŻA: DROGOWA	STADIUM: PROJEKT BUDOWLANY	DATA: X 2018r.	SKALA: 1:500, 1:100	NR RYS: 7